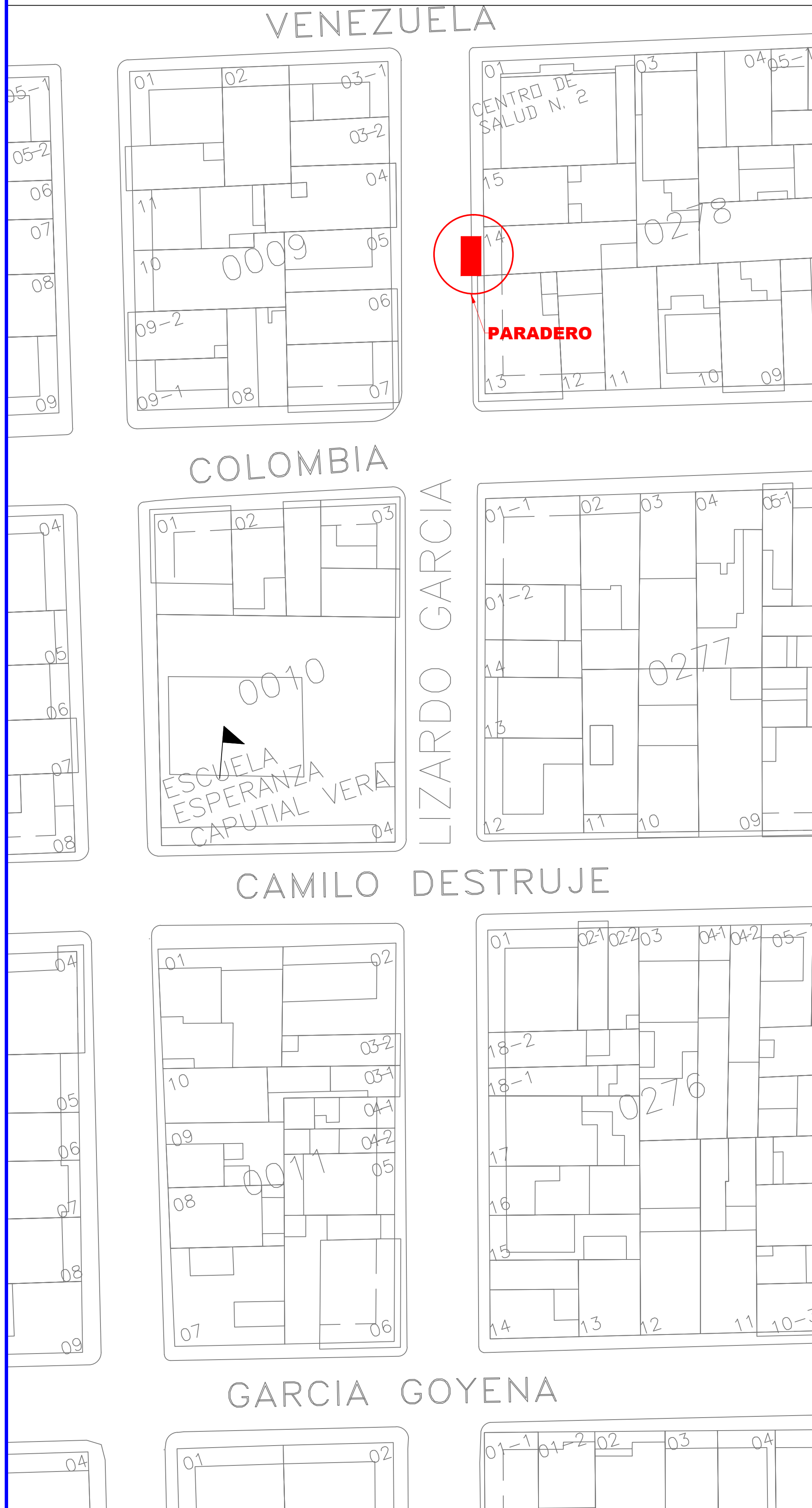



# UBICACIÓN DE PARADEROS DE TRANSPORTE PÚBLICO DE LA CIUDAD DE GUAYAQUIL

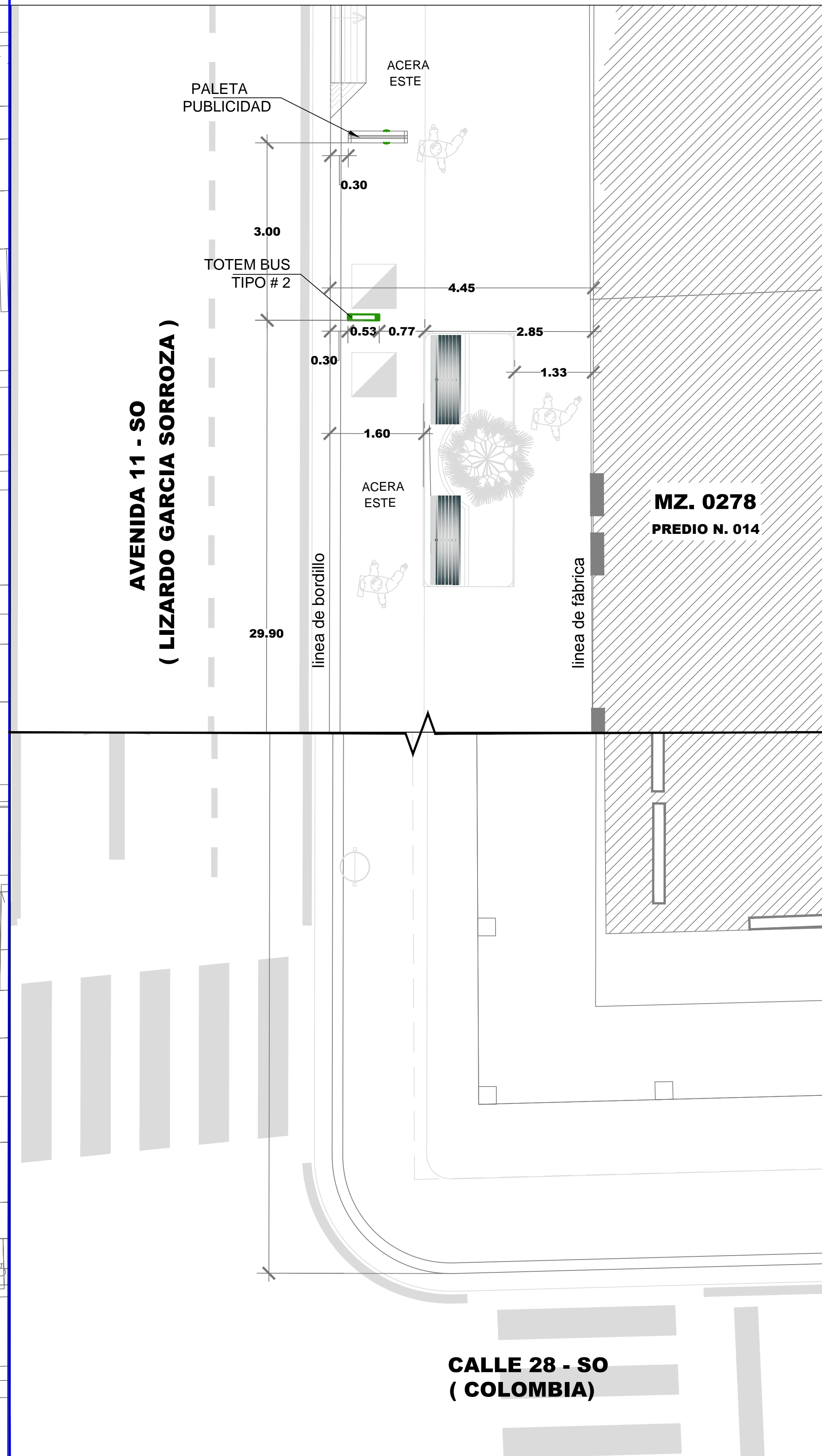
## UBICACIÓN MAPA CATASTRAL

ESCALA 1:1000



## PLANTA

ESCALA 1:100



## REG. FOTOGRÁFICO



## DATOS

**CODIGO DEL PARADERO:** 08-0278-014-0000-0-0-27  
**DIRECCIÓN:** AV. 11-NO (LIZARDO GARCIA SORROZA) Y CALLE 28-SO (COLOMBIA)  
**ACERA:** ESTE

ESTE PLANO ES PROPIEDAD DE LA M.I. MUNICIPALIDAD DE GUAYAQUIL

<p><b>AB. ANDRÉS ROCHE</b> GERENTE GENERAL EPMT</p>		<p><b>PROYECTO:</b> <b>MOBILIARIO URBANO PARADEROS DENTRO DE LA CIUDAD DE GUAYAQUIL</b></p>	
<p><b>EQUIPO DE ESTUDIO:</b> ARQ. CESAR CALLE ARQ. ALEXANDRA MORÁN</p>		<p><b>ESCALA:</b> INDICADAS <b>FECHA:</b> SEPTIEMBRE DEL 2016 <b>DIBUJO:</b> ARQ. PETER SALAZAR SOJOS <b>ARCHIVO:</b> D:\...DATOS 2016\PARADEROS 2016\ Lizardo garcia/paradero-LizardoGarcia-lamina-27.dwg</p>	<p><b>LAMINA:</b> <b>27</b></p>
<p><b>ING. FERNANDO AMADOR</b> DIRECTOR DE TRANSPORTE PÚBLICO EPMT</p>		<p><b>ARQ. JOSÉ MIGUEL RUBIO JAÉN</b> DIRECTOR DE URBANISMO, AVALÚOS Y ORDENAMIENTO TERRITORIAL</p>	
<p><b>ING. FERNANDO NAVAS</b> DIRECTOR DE TRANSITO EPMT</p>		<p><b>ARQ. GINO MERA GILER</b> SUBDIRECTOR DE PROYECTOS ESPECÍFICOS</p>	